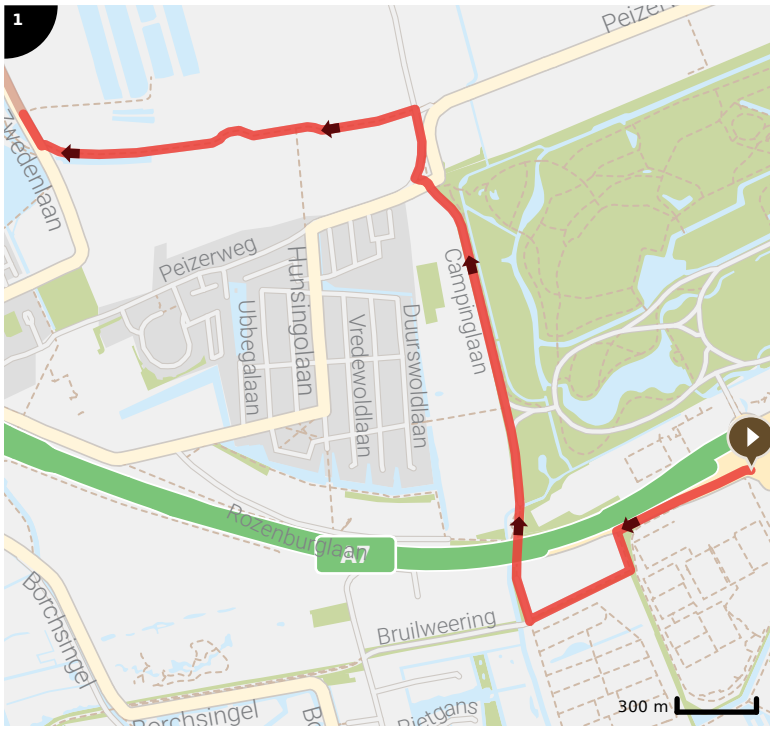
1
Peizerweg
Hunsingolaan
Ubbegalaan
Vredewoldlaan
Duurswoldlaan
Campinglaan
Rozenburglaan
A7
Bruilweering
Borchsingel
300 m

2
De Held
Kerkstraat
Siersteenlaan
Tarralaan
Hoendiep
Hoendiep
Hoendiep
Zuiderweg
Bangeweer
Irenestraat
Zuiderweg
Johan van
300 m

3
N355
Friesestraatweg
Zijlvesterweg
Tillichstraat
Zijlvesterweg
Noodweg
Magnusstraat
LEEGKERK
Leegeweg
Leegeweg
Kerkstra
300 m

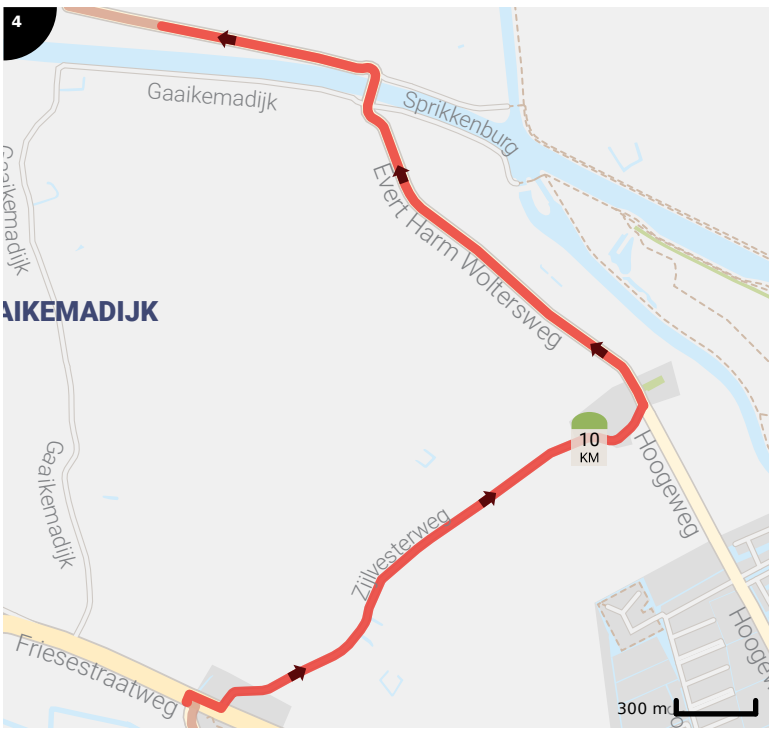
4
Gaaikemadijk
Sprikkenburg
Evert Harm Woltersweg
AIKEMADIJK
Gaaikemadijk
Gaaikemadijk
10
KM
Hoogeweg
Zijlvesterweg
Friesestraatweg
300 m

5
OOSTUM
Aduarderdiep
Oostumerweg
WIERUMERSCHO
Aduarderdiep
Oostumerweg
RVOORWERK
300 m

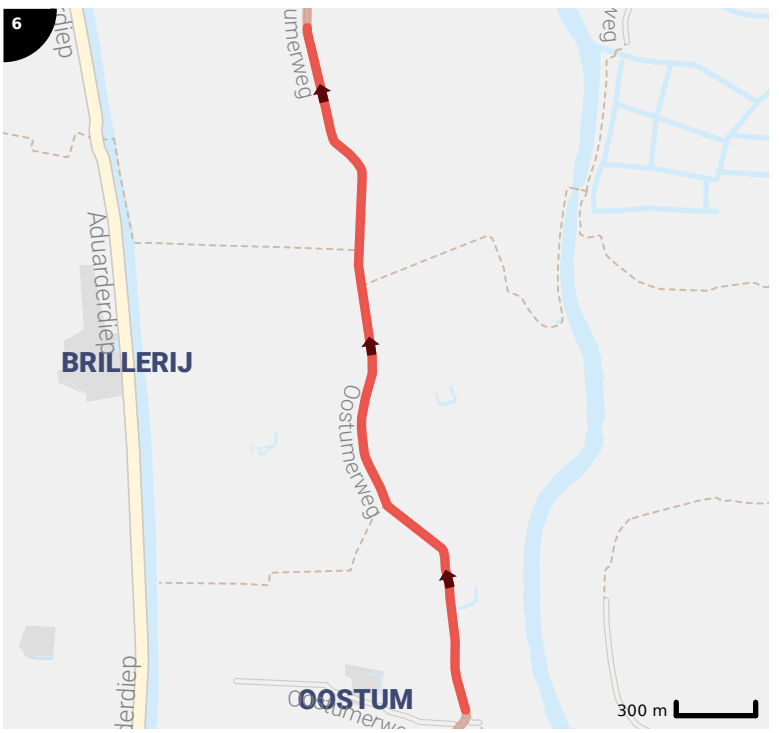
6
Aduarderdiep
BRILLERIJ
Oostumerweg
OOSTUM
300 m

7
Antumerweg
Torensmaweg
SCHIFPOT
Aduarderdiep
BOLSHUIZEN
300 m

8
Antumerweg
20
KM
Zijlsterweg
Allersmaweg
Oosterweg
300 m

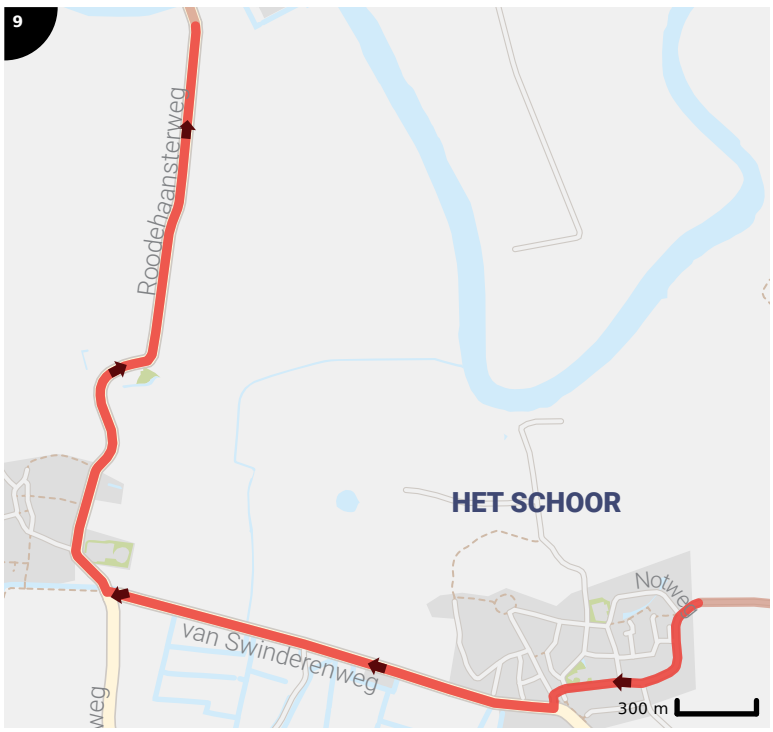
9
Roodehaansterweg
HET SCHOOR
van Swinderenweg
300 m

10
30
KM
Zijlvestweg
983
Schouwen
Zijlvestweg
300 m

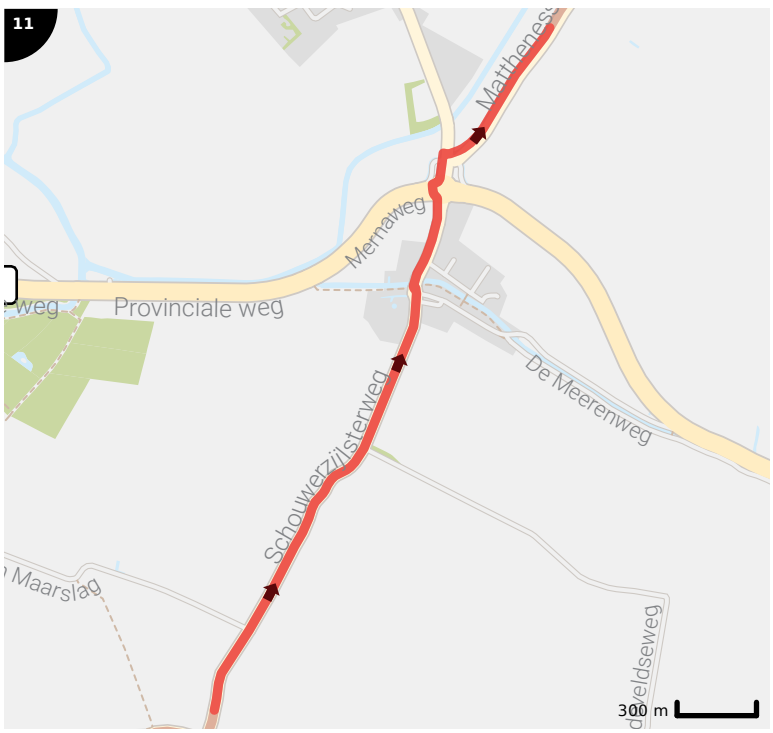
11
Matthenes
Mernaweg
Provinciale weg
De Meerenweg
SchouwerZijlsterweg
300 m

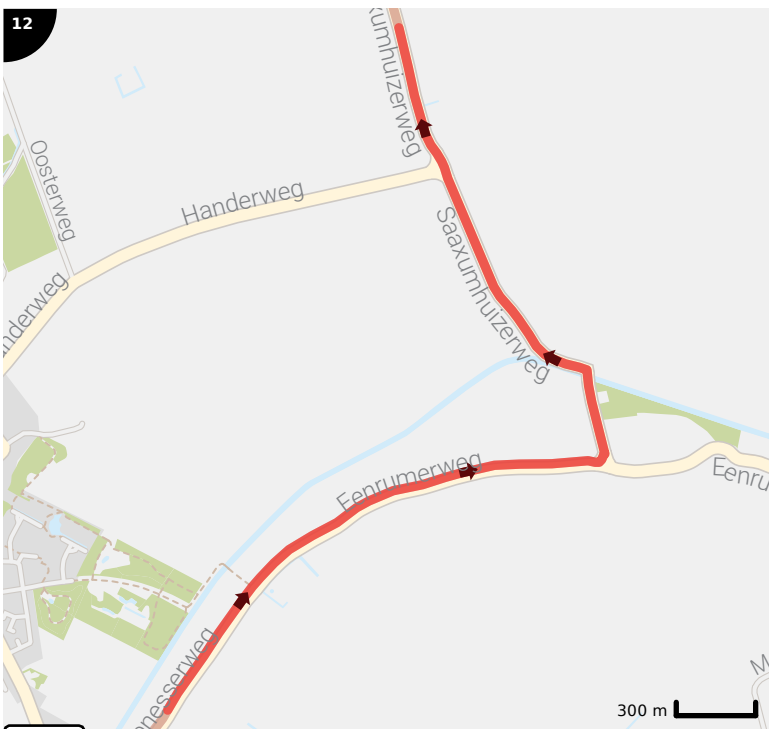
12
Oosterweg
Handerweg
Saaxumhuizerweg
Eenrumerweg
300 m

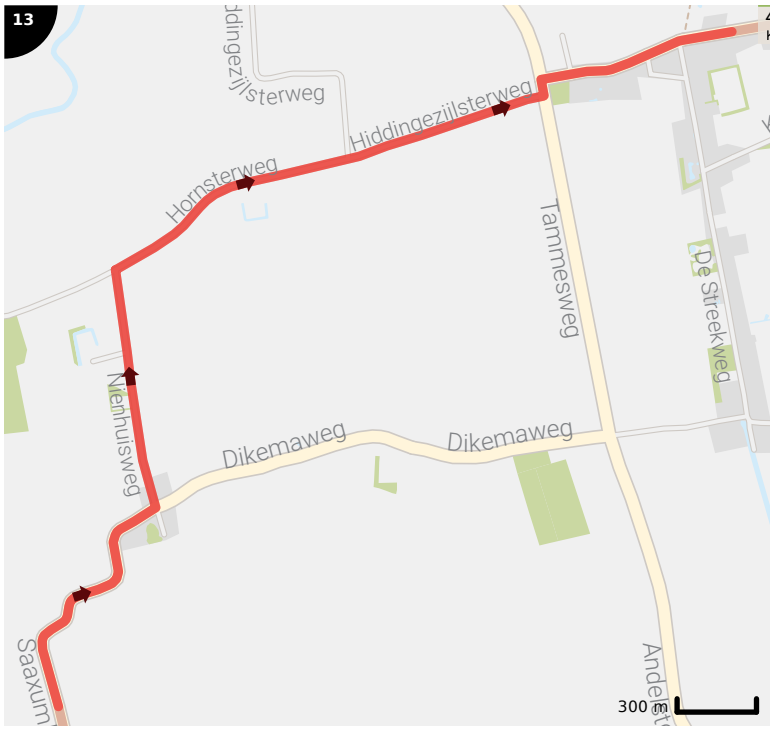
13
Hiddingezijlsterweg
Hornsterweg
Tammesweg
De Streekweg
Niemhuisweg
Dikemaweg
Dikemaweg
Saaxum
300 m

14
M D Teenstraweg
Noordpolderweg
Noordpolderweg
40
KM
Westervalge
300 m

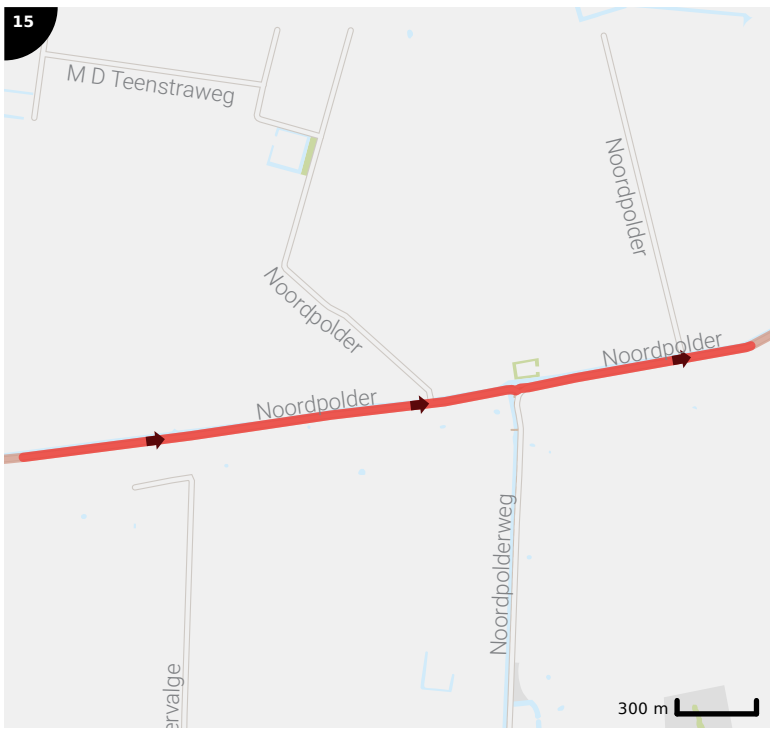
15
M D Teenstraweg
Noordpolder
Noordpolder
Noordpolder
Noordpolder
Noordpolderweg
300 m

16
Zijlweg
Middendijk
Noordpolder
Middendijk
Noordpolder
300 m

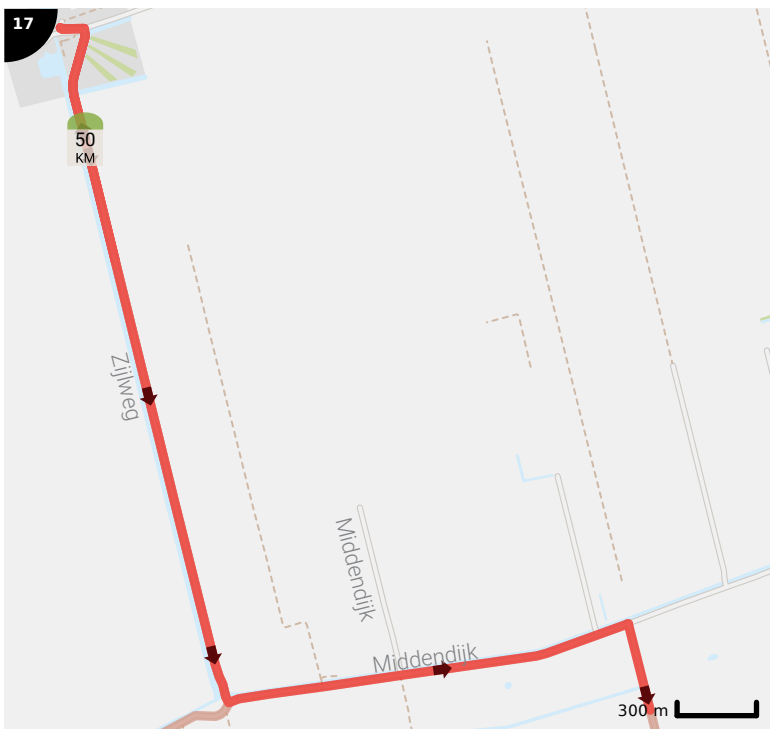
17
50
KM
Zijlweg
Middendijk
Middendijk
300 m

18
Zijlsterweg
Oude Dijk
Streeksterweg
N363
300 m

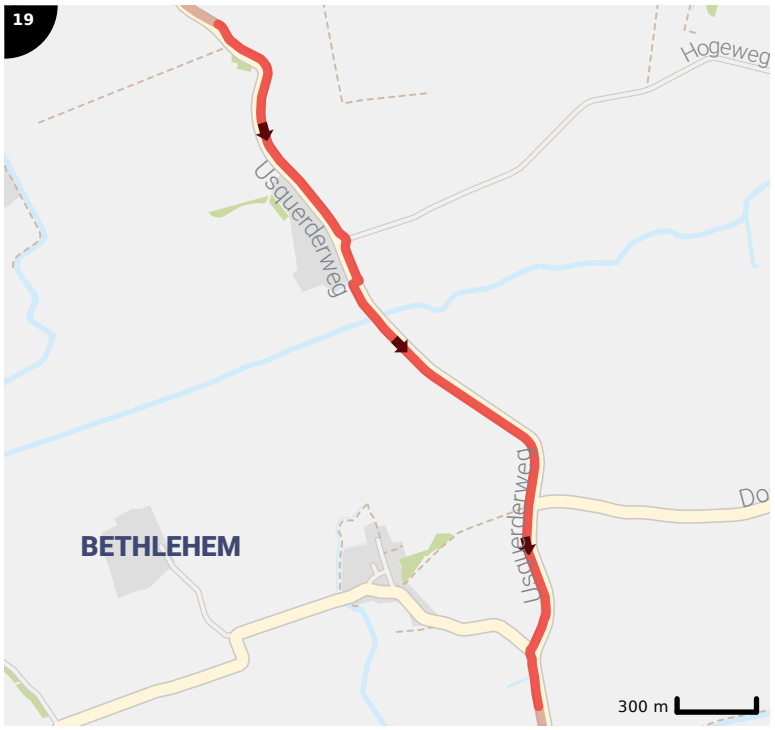
19
Hogeweg
Usquerderweg
BETHLEHEM
300 m

20
Knolweg
Usquerderweg
Klinkenborgerweg
Pastorieweg
Bredeweg
Bredeweg
300 m

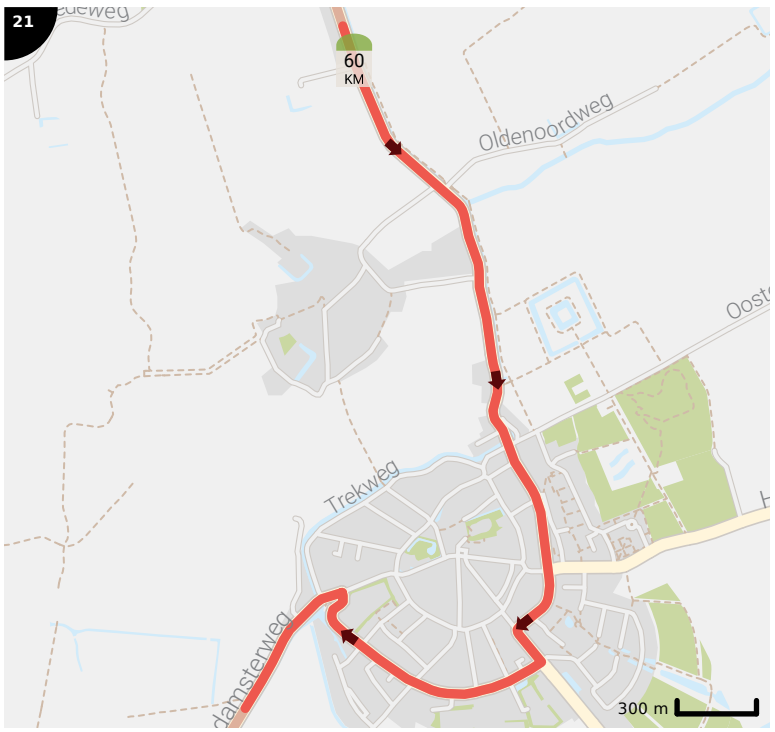
21
60
KM
Oldenoordweg
Trekweg
300 m

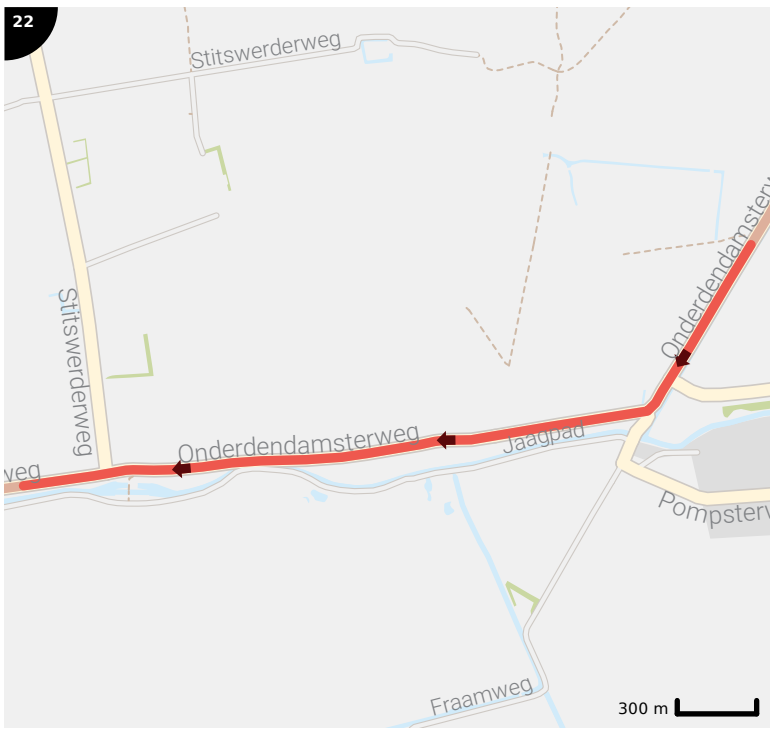
22
Stitswerderweg
Stitswerderweg
Onderdendamsterweg
Jaagpad
Fraamweg
300 m

23
Middelstumerweg
Uiterdijk
Stadsweg
Onderwierum
Bedumerweg
Stadsweg
300 m

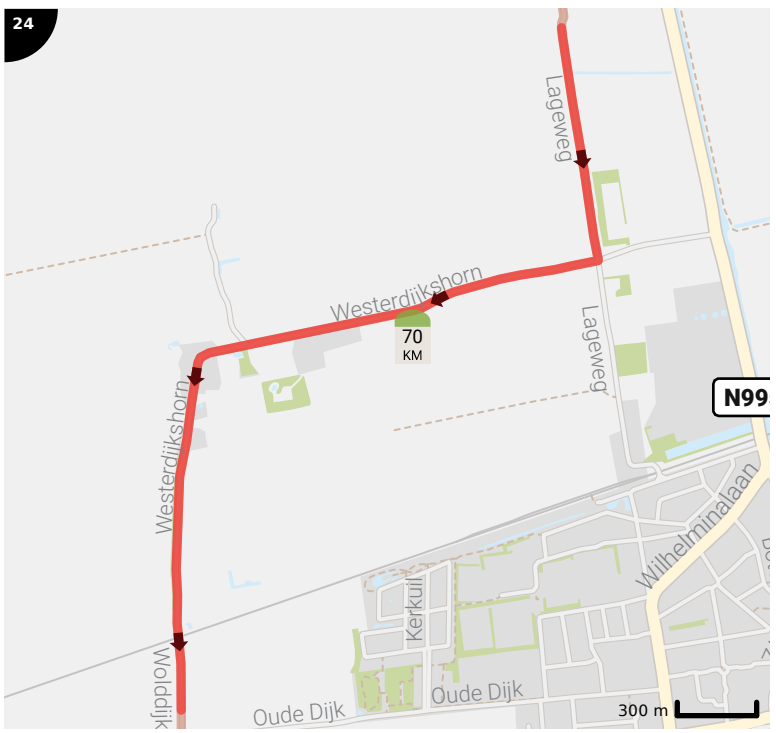
24
Lageweg
Westerdijkshorn
70
KM
Lageweg
Westerdijkshorn
Kerkuil
Oude Dijk
Oude Dijk
Wilhelminalaan
300 m

25
Oude Dijk
Wolddijk
300 m

26
Pijpsterweg
Munnekeweg
Wolddijk
Stichtingsweg
Konings/aagtepad
300 m

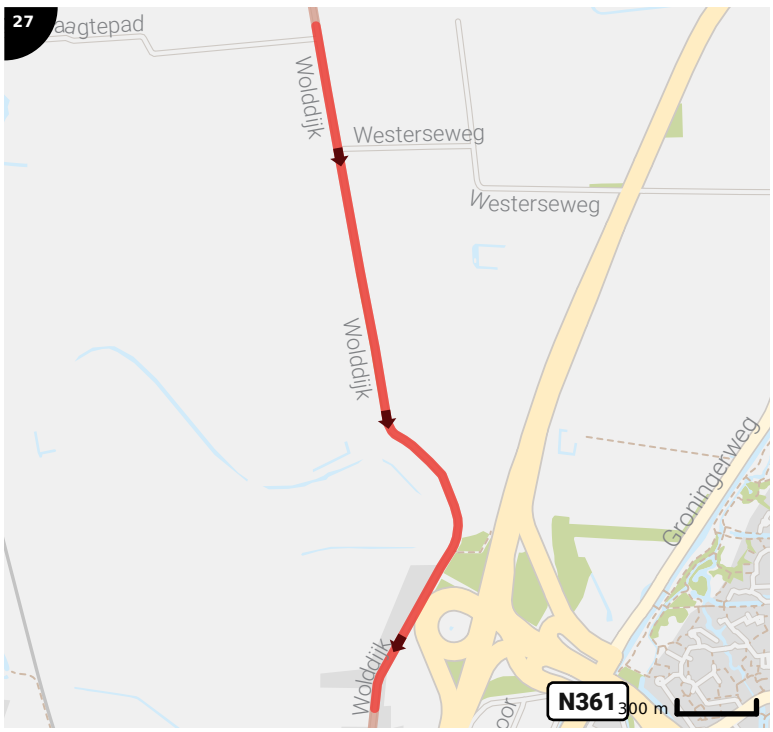
27
aagtepad
Wolddijk
Westerseweg
Westerseweg
Wolddijk
Groningerweg
Wolddijk
N361
300 m

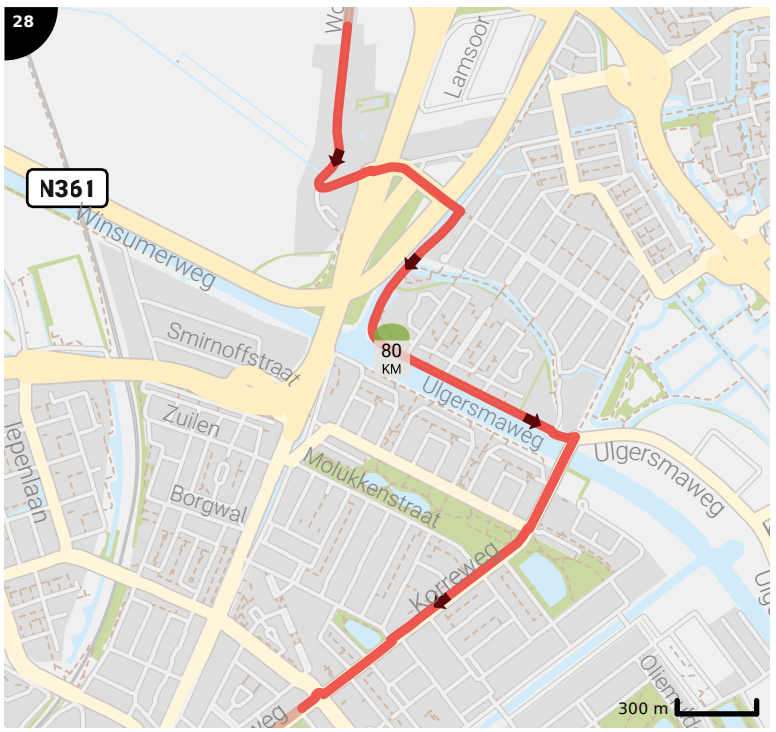
28
Lamsoor
N361
Winsumerweg
Smirnoffstraat
80
KM
Ulgersmaweg
Zuilen
Iepenlaan
Borgwal
Molukkenstraat
Ulgersmaweg
Korrewegwal
300 m

29
Korrewegwal
Korrewegwal
Gorechtkade
Kerklaan
Boterdiep
GRONINGEN
Kraneweg
Aweg
Peizerweg
Meerwede
300 m

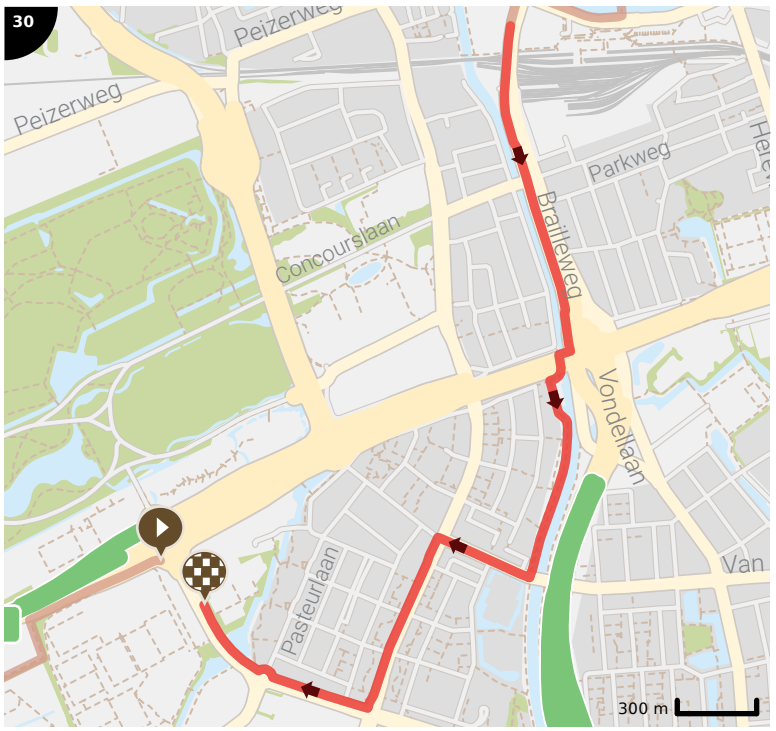
30
Peizerweg
Peizerweg
Parkweg
Concourslaan
Brailleweg
Vondellaan
Pasteurlaan
Van
300 m

Total	Type	Map number	Information	Next
0.0 km		1		0.83 km
0.83 km		1	Piccardtlaan	0.37 km
1.2 km		1	Campinglaan	0.89 km
2.09 km		1		0.04 km
2.13 km		1	Peizerweg	0.0 km
2.13 km		1	Peizerweg	0.19 km
2.33 km		1	Hegepad	1.05 km
3.38 km		1		0.0 km
3.38 km		1		1.19 km
4.57 km		2		0.04 km
4.61 km		2		0.01 km
4.62 km		2		0.02 km
4.64 km		2		0.01 km
4.65 km		2		0.87 km
5.52 km		2	Kerkstraat	0.0 km
5.52 km		2	Kerkstraat	1.07 km
6.59 km		3	Leegeweg	0.87 km
7.46 km		3	Noodweg	0.71 km
8.17 km		3	Zijlvesterweg	0.15 km
8.32 km		3		0.03 km
8.35 km		3		0.02 km
8.37 km		4		0.1 km
8.47 km		4	Zijlvesterweg	1.6 km
10.08 km		4	Hoogeweg	0.0 km
10.08 km		4	Hoogeweg	0.37 km
10.45 km		4	Evert Harm Woltersweg	1.89 km
12.33 km		5	Oostumerweg	1.07 km
13.4 km		5	Oostumerweg	1.01 km
14.41 km		5	Oostumerweg	0.03 km
14.44 km		5	Oostumerweg	2.46 km
16.9 km		6	Oostumerweg	0.52 km
17.42 km		7	Oostumerweg	0.14 km

17.56 km		7	Hunzeweg	0.2 km
17.76 km		7	Hunzeweg	0.0 km
17.76 km		7	Hunzeweg	0.33 km
18.09 km		7	Hunzeweg	0.29 km
18.38 km		7	Antumerweg	2.24 km
20.62 km		8	Zijlsterweg	0.0 km
20.62 km		8	Zijlsterweg	0.0 km
20.62 km		8	Middagsterweg	1.19 km
21.81 km		8	Allersmaweg	0.09 km
21.9 km		8	Allersmaweg	0.78 km
22.68 km		8	Allersmaweg	0.59 km
23.27 km		9	Allersmaweg	0.38 km
23.65 km		9	Torenstraat	0.04 km
23.68 km		9	van Swinderenweg	1.32 km
25.0 km		9		0.03 km
25.04 km		9	Barnwerderweg, N983	0.15 km
25.19 km		9	Roodehaansterweg, N983	2.41 km
27.6 km		10	Schouwen	1.34 km
28.93 km		10	Zijlvestweg	0.3 km
29.23 km		10	Zijlvestweg	1.09 km
30.32 km		10	Groot Maarslag	1.18 km
31.5 km		11	Schouwerzijlsterweg	0.21 km
31.72 km		11	Trekweg	0.0 km
31.72 km		11		0.32 km
32.04 km		11		0.1 km
32.15 km		11		2.06 km
34.2 km		12	Saaxumhuizerweg	0.03 km
34.23 km		12	Saaxumhuizerweg	0.0 km
34.24 km		12	Saaxumhuizerweg	2.22 km
36.45 km		13	Nienhuisweg	0.7 km
37.15 km		13	Hornsterweg	0.0 km
37.15 km		13	Nienhuisweg	0.0 km
37.15 km		13	Hornsterweg	1.36 km

38.51 km		13	Hiddingezijlsterweg	0.0 km
38.51 km		13	Tammensweg	0.05 km
38.56 km		13	Oude Dijk	0.7 km
39.26 km		14	Noordpolderweg	1.57 km
40.83 km		14	M D Teenstraweg	2.96 km
43.79 km		15		2.19 km
45.98 km		16	Middendijk	0.0 km
45.98 km		16	Zijlweg	2.04 km
48.02 km		17		0.07 km
48.09 km		17		0.07 km
48.16 km		17		2.04 km
50.2 km		17	Middendijk	1.2 km
51.4 km		17	Zijlsterweg	1.64 km
53.04 km		18	Hoofdstraat	0.46 km
53.5 km		18	Provincialeweg, N998	2.56 km
56.06 km		19		2.42 km
58.48 km		20	Molenweg, N998	1.99 km
60.47 km		21	Coendersweg	0.61 km
61.08 km		21	Ploegersweg	0.19 km
61.27 km		21	Burgemeester Van Ankenweg	0.0 km
61.27 km		21	Burgemeester Van Ankenweg	0.1 km
61.38 km		21	Onderdendamsterweg	1.17 km
62.55 km		22	Onderdendamsterweg, N996	2.37 km
64.92 km		23	Middelstumerweg, N996	0.0 km
64.92 km		23	Middelstumerweg, N995	0.08 km
65.0 km		23	Achterweg	0.06 km
65.07 km		23	Stadsweg	2.47 km
67.54 km		24	Lageweg	0.0 km
67.54 km		24	Westerdijkshorn	4.83 km
72.37 km		25	Wolddijk	4.26 km
76.63 km		26	Groningerweg	0.13 km
76.76 km		27		0.04 km
76.8 km		28	Groningerweg	0.25 km

77.05 km		28	Boterdiepbrug	0.05 km
77.1 km		28	Beijumerweg	0.53 km
77.62 km		28	Ulgersmaweg	0.52 km
78.15 km		28	Ulgersmaweg	0.08 km
78.22 km		28	Korreweg	0.3 km
78.53 km		28	Oosterhamriklaan	0.01 km
78.53 km		28		0.52 km
79.05 km		28	Floresplein	0.01 km
79.06 km		28	Korreweg	0.25 km
79.31 km		28		0.57 km
79.89 km		29		0.01 km
79.89 km		29		0.01 km
79.9 km		29		0.01 km
79.91 km		29		0.01 km
79.92 km		29		0.08 km
80.01 km		29	Nieuwe Ebbingestraat	0.87 km
80.88 km		29	Grote Markt	0.0 km
80.88 km		29	Grote Markt	0.06 km
80.94 km		29	Grote Markt	0.08 km
81.02 km		29	Grote Markt	0.0 km
81.02 km		29	Grote Markt	0.26 km
81.27 km		29	Gelkingestraat	0.27 km
81.54 km		29	Herebinnensingel	0.12 km
81.66 km		29	Hereplein	0.05 km
81.71 km		29	Hereplein	0.06 km
81.76 km		29	Ubbo Emmiussingel	0.2 km
81.96 km		29	Ubbo Emmiussingel	0.03 km
81.99 km		29	Ubbo Emmiusstraat	0.13 km
82.12 km		29	Museumeiland	0.04 km
82.16 km		29		0.24 km
82.4 km		29		0.03 km
82.43 km		29		1.03 km
83.46 km		30		0.03 km

83.49 km		30	Hoornsediep	0.09 km
83.58 km		30	Hoornsedijk	0.58 km
84.17 km		30	Overwinningsplein	0.0 km
84.17 km		30	Overwinningsplein	0.27 km
84.44 km		30	Laan van de Vrijheid	0.01 km
84.45 km		30		0.52 km
84.97 km		30		0.28 km
85.25 km		30		0.05 km
85.31 km		30		0.25 km
85.55 km		30		